



Wild Life

ЕНИСЕЙСКАЯ ЭКСПЕДИЦИЯ



Водоходъ
КРУИЗЫ И ПУТЕШЕСТВИЯ

ГДЕ
ПОБЫВАЕМ?



КАРТА МАРШРУТА:

- КРАСНОЯРСК
- ГАЛАНИНО
- КАЗАЧИНСКИЕ ПОРОГИ
- ЕНИСЕЙСК
- ЯРЦЕВО
- БАХТА
- КАНГОТОВО
- ТУРУХАНСК
- ПОЛЯРНЫЙ КРУГ
- ЕРМАКОВО
- ИГАРКА
- ТЯЯХА
- ПЛАТО ПУТОРАНА
- ДУДИНКА





В ПОИСКАХ ПРИКЛЮЧЕНИЙ

ЕНИСЕЙ — САМАЯ ПОЛНОВОДНАЯ РЕКА РОССИИ

Ее длина чуть менее 3500 км, глубина до 70 м, площадь бассейна более 2 500 000 км². Издревле люди почитали могучую реку: эвенки называли ее "Ионесси" ("большая вода"), нганасаны - "Едоси" ("широкая река"), тувинцы - "Улуг-Хем" ("великая река"), а русские же говорят - "Енисей-батюшка".


Енисей - граница, разделяющая два природных царства. На левом берегу лежит Западно-Сибирская равнина, на правом встало Средне-Сибирское плоскогорье. В нижнем течении левый берег пологий, пойменный: болотистые низины чередуются с невысокими холмами. Справа к реке уступами спускаются горные кряжи. Над ними возвышается бескрайнее плато Путорана. Его самая высокая точка — гора Камень (1 701 м).

Такое географическое положение повлияло на гидрологию Енисея. Его правые притоки более полноводные по сравнению с левыми.

Всего у Енисея их более 500. Самый крупный - легендарная Ангара - примыкает справа.

В верхнем течении Енисей — горный, бурный и дикий. Спускаясь к океану, он постепенно становится тише. От Красноярска до устья Ангары еще встречаются подводные хребты и пороги. А после... Красавица Ангара, сбегавшая от седого Байкала, успокаивает могучего богатыря Енисея. Первое время воды двух рек не смешиваются, как будто влюбленные бегут рядом: но вскоре они становятся единым потоком. В круизе обязательно выйдите на открытую палубу и полюбуйте видами. Возможно, вам покажется, что это Енисей впадает в Ангару. Действительно, к месту слияния Ангара приходит более полноводной и широкой. Обыватели даже высказывают мнение, что реку, стремящуюся к Карскому морю, следует именовать Ангарой. Тем не менее есть научные обоснования, почему продолжает свой бег именно Енисей, принимая в себя воды подруги.

ПРО СИБИРЬ И ТАЙГУ



ПРАВЫЙ ПРИТОК ЕНИСЕЯ — ПОДКАМЕННАЯ ТУНГУСКА


Еще один известный правый приток Енисея – Подкаменная Тунгуска. Здесь в 1908 году произошло мистическое событие, достоверное обоснование которому не найдено до сих пор. Утром 30 июня в небе наблюдался ослепительный яркий шар. После произошел взрыв в 2 000 раз мощнее бомбы, взорванной в Хиросиме. Многие считают, что это был упавший метеорит. Но ни он, ни его кратер так и не были найдены. О взрыве свидетельствуют выворотни, вырванные с корнями и поваленные деревья в радиусе более 40 км. Сегодня долина Подкаменной Тунгуски – заповедник, который занимается изучением восстановительных процессов природы.

Заповедные охраняемые территории тянутся вдоль обоих берегов Енисея. Отчасти поэтому этот суровый и таинственный, но прекрасный регион сохранил свою первозданную красоту.

ЕНИСЕЙ ПЕРЕСЕКАЕТ ВСЕ ПРИРОДНЫЕ ЗОНЫ СИБИРИ

Путешествуя на теплоходе, вы увидите тайгу с ее густыми лесами. Летом она встречает гостей объятиями цветущих полей, сладким ароматом медоносных трав. Лиственницы, березы, ели прячутся за густой зеленью друг друга. Рябины, ольхи, ивы встают в хороводы вокруг высоких подруг. По веточкам скачет белка. Стучит дятел, ухает глухарь. Прямо на дорогу выскочил бурндук. Все вокруг поет и ликует.

Вы заметите, что постепенно леса начинают редеть, тайга сменяется тундрой. Иногда за отсутствие деревьев ее называют арктической степью. Тундра строга, но заботлива: укрыла землю мягким ковром из мхов, лишайников и карликовых кустарников, украсила его ягодами голубики и морошки. Ветра, ее спутники, изогнули, закрутили стволы и ветви редких деревьев. Звенит тундра: мошки и комары здесь хозяева. Докучают они и большим оленям, и маленьким леммингам.



Ближе к устью Енисея арктическая степь становится арктической пустыней. Зимой она сурова и угрюма, покрыта льдами, но на несколько недель в год теряет свой холодный панцирь. Бескрайнюю равнину прорезают речушки и ручьи. На каменистых холмах распускаются крошечные цветочки. Даже царь Арктики белый медведь радуется скоротечному лету.

«Арктика», «Степь» и «Тайга» — так называются палубы теплохода «Максим Горький». На каждой из них вы найдете фотовыставку с пейзажами одной из природных зон. Даже на теплоходе вы будете окружены уникальной природой. Рассматривая фотографии, вы осознаете, как сложно передать красоту Сибири: ее нужно увидеть, услышать, вдохнуть, ощутить всем телом.

ТРАДИЦИИ И КУЛЬТУРА НАРОДОВ СИБИРИ



ПЕРВОБЫТНЫЕ ЛЮДИ ПРИШЛИ В СИБИРЬ 800 ТЫСЯЧ ЛЕТ НАЗАД

Такую гипотезу подтверждают раскопки стоянки Карамы в долине одного из притоков Оби. Это самое раннее, но не единственное подобное поселение в регионе. По всей территории Сибири обнаружено много очагов проживания древнего человека.

В Красноярском крае известна Ачинская стоянка, ее возраст примерно 18 тысяч лет. В южной части края, на границе с Хакасией, обнаружены артефакты культуры, известной как окуневская (2 тысячи лет до н.э.): уникальнейшие изваяния высотой до 4 метров с разнообразными изображениями животных, человека и культовых символов. Следы других археологических культур встречаются вдоль берегов Енисея и его притоков. Здесь сохранились писаницы – памятники древнего наскального творчества VII века до н.э. и более поздних периодов. Сотни петроглифов изображают оленей, лосей, козлов, медведей, кабанов, быков и лошадей; бытовые сцены, сцены охоты, битвы и исполнения ритуалов; людей в лодках и на лыжах. Окуневские стелы и енисейские писаницы находятся в стороне от маршрута экспедиции, но компания «ВодоходЪ» придумала способ познакомить вас с этой страницей истории. Специально для теплохода «Максим Горький» были заказаны масштабные фотографии каменных истуканов и интерьерные панно, имитирующие наскальную живопись. Они украшают каждую каюту и общественные пространства судна. Искренне надеемся, что вы по достоинству оцените нашу задумку, позволяющую больше узнать о культуре региона.

Расположение археологических памятников и их характер говорят о постепенном заселении долины Енисея и соседних территорий различными племенными группами. Так, к концу первого тысячелетия н.э. на Таймыр пришли древние самодийцы (предки ненцев, энцев и нгансан). Считается, что именно самодийцы принесли с собой на север навыки оленеводства. Сегодня их потомки по-прежнему кочуют со стадами по необъятной степи; в этом они чувствуют смысл своей жизни. Причисляющих себя к самодийцам осталось немного. Представителями ненцев, самого крупного самодийского народа, себя считают около 45 000 россиян, из них 3 500 проживают в Красноярском крае. Этому народу удастся сохранить свое национальное достояние. Вместе с тем энцев осталось не более 300 человек. о всей вероятности их язык и традиции вскоре исчезнут. У вас будет уникальный шанс познакомиться с обычаями оленеводов Сибири, пока это еще возможно.

Живут на берегах Енисея и представители другого древнего этноса - кеты, которых всего около 1200 человек. Основными занятиями для них всегда были охота и рыболовство, чем кеты занимаются и по сей день. Хотя официально кеты обращены в православие, они, как и их далекие предки, почитают духов.

В каждой семье обязательно хранятся алэлы - деревянные куколки-обереги. Кеты не показывают их чужакам, это может принести несчастье. Зато они с удовольствием рассказывают истории и легенды о своем народе. Вы побываете в гостях у кетов и услышите их мистические сказания.



Освоение приенисейских земель русскими начинается со времени завоевания Сибири Ермаком. С начала XVII века казаки строят здесь остроги. Постепенно количество русских увеличивается за счет военных, вольных переселенцев и ссыльных; сюда бегут старообрядцы. Русская культура и культура местных племен оказывают воздействие друг на друга, соединяя мировоззрения разных сообществ. В то же время удаленность поселений позволяет сохранить их индивидуальность. Сегодня русские составляют большую часть населения приенисейской Сибири. Но их образ жизни в рамках единого этноса существенно различается и зависит от места проживания, а также от желания общины сохранить самоидентичность. Ярко выделяются две этносословные группы: казаки и старообрядцы. Эти «народы» пронесли сквозь века свои оригинальные традиции. В ходе круиза вы посетите обе общины и оцените, насколько они своеобразны и исключительны.



ЗАЧЕМ ЕХАТЬ НА ЕНИСЕЙ

ВМЕСТЕ С КОМПАНИЕЙ “ВОДОХОДЪ” ВЫ:

- Преодолеее почти 2000 км по могучему Енисею
- Удивитесь, какой дремучей бывает тайга
- Поразитесь необозримым просторам тундры
- Совершите полет на вертолёте над бескрайним плато Путорана
- Пересечете Северный полярный круг
- Опьянеете от чистого воздуха с легким ароматом трав и дикоросов
- Встретите умопомрачительной красоты рассветы
- Помедитируете, наблюдая за течением бесконечной реки
- Окажетесь в местах, оторванных от мира; местах, куда не ведут дороги
- Заарканите оленя на стойбище ненцев
- Спуститесь под землю в царство вечной мерзлоты
- Пройдете путями потерянной в тайге железной дороги
- Узнаете секреты выживания в лесу
- Поймаете самую большую рыбу
- Отведаете наваристой ухи
- Послушаете древние легенды у очага в чуме кетов
- Повеселитесь на разудалых гуляниях казаков
- Перенесетесь в прошлое в деревне старообрядцев
- Услышите малиновый звон колоколов купеческого городка
- Посмотрите на поселки и деревни России глазами местных жителей
- Накупите подарков из рогов оленя, кожи и меха
- Увидите, как Красноярск зажигает огни мегаполиса
- Осознаете, как стремительна жизнь большого города
- Разгадаете тайны каменных столбов-великанов на берегу Енисея
- Посетите десятки природных и культурных достопримечательностей
- Оцените профессионализм экскурсоводов компании “ВодоходЪ”
- Будете с нетерпением ждать начало лекций о культуре и истории Сибири
- Выспитесь на большой и удобной кровати в роскошной каюте теплохода «Максим Горький»
- Расслабитесь в сибирском SPA на борту
- Насладитесь массажем в исполнении квалифицированного врача
- Уютно устроитесь в кресле с любимой книгой и чашкой травяного чая
- Сделаете сувениры для близких своими руками, посетив ремесленные мастер-классы
- Займетесь спортом вместе с сертифицированными тренером
- Испытаете гастрономический экстаз в фирменных ресторанах теплохода
- Познакомитесь с новыми людьми
- Душевно пообщаетесь с друзьями за бокалом в баре
- Согреетесь, отведав сибирской наливки
- Закутаетесь в плед и пойдете любоваться закатом
- Почувствуете дух приключений
- Станете покорителем Сибири



ПОЛЮБИТЕ
ВСЕЙ ДУШОЙ
КРУИЗНЫЙ
ОТДЫХ!





Енисейская экспедиция на теплоходе «Максим Горький» – особый круиз. В нем успешно сочетаются и дополняют друг друга, казалось бы, несовместимые виды отдыха: расслабляющий, активный, экстремальный, спортивный, оздоровительный, экскурсионный, этнический, религиозный, гастрономический, приключенческий и экологический! Аналогичных путешествий по России не существует, ни на воде, ни на суше. Мы приглашаем вас убедиться в этом.

ЕНИСЕЙ — 2000 КИЛОМЕТРОВ ВПЕЧАТЛЕНИЙ



ЭТО СИБИРЬ! ЗЕМЛЯ БЕСКРАЙНЕЙ ТАЙГИ И ТУНДРЫ

Земля масштабов. Земля, где можно разместить 10 европейских государств, и еще место останется. Здесь растут леса, которые снабжают кислородом половину планеты. Здесь до сих пор не запирают двери и знают всех соседей по именам. Это край, который стоит увидеть своими глазами!

*УДИВИТЕЛЬНЫЙ КРАЙ, УДИВИТЕЛЬНЫЕ ВСТРЕЧИ,
УДИВИТЕЛЬНОЕ ПУТЕШЕСТВИЕ СКВОЗЬ ВРЕМЯ И
ПРОСТРАНСТВО. ЭТО ЭКСПЕДИЦИЯ, КОТОРАЯ
ИЗМЕНИТ ВАС НАВСЕГДА!*

Третий сезон Енисейская экспедиция держится в топе маршрутов компании "ВодоходЪ". Мы даем возможность прикоснуться к необычному северному быту, прогуляться по тайге, погрузиться в уникальную историю Приенисейского региона. Это реальная экспедиция в труднодоступный край, которая позволяет оказаться в местах, расположенных в стороне от привычных туристических маршрутов.



*ПОБЫВАТЬ ЗДЕСЬ - ЗНАЧИТ,
ПОЧУВСТВОВАТЬ СЕБЯ
НАСТОЯЩИМ ИССЛЕДОВАТЕЛЕМ.*

- Почти 2000 км сквозь тайгу и тундру
- Пересечение Полярного круга с посвящением в “полярники”
- Посещение труднодоступных локаций, куда можно попасть только по воде
- Знакомство с бытом и культурой населения Сибири: старообрядцев, потомственных сибирских казаков, кетов, ненцев, эвенков, энцев, нганасанов, долганов
- Встречи с местными жителями в их деревнях и стойбищах
- Гастрономическое погружение в кухню региона и дегустация национальных аутентичных блюд
- Приключенческий характер круиза: трекинг по тайге, поездки на лодках РИБ, рыбалка на рассвете, спуск в подземелье вечной мерзлоты, посещение национальных парков и заповедников, вертолетный тур над плато Путорана

*ЛАУРЕАТ ПРЕМИИ
“МАРШРУТ ГОДА - 2021”*

ВКУС СИБИРИ

СПЕЦИАЛЬНО ДЛЯ
ЭКСПЕДИЦИОННЫХ КРУИЗОВ
КОМПАНИИ «ВОДОХОДЪ»



МЕНЮ РЕСТОРАНОВ НА БОРТУ СОЧЕТАЕТ ТРАДИЦИИ И МЕСТНЫЕ СПЕЦИАЛИТЕТЫ С АВТОРСКИМИ РЕШЕНИЯМИ ШЕФ-ПОВАРОВ

Основной акцент сделан на блюдах северной кухни, среди ингредиентов которых - свежельвовленная рыба, таежные дикоросы, ягоды и грибы, деликатесы из дичи. Специально для экспедиционных круизов «Водоход» чайные сомелье разработали коллекцию чаев с сибирскими травами и ягодами.

Из панорамных окон Винотеки удобно наблюдать за проплывающими сибирскими пейзажами, наслаждаясь изысканным вином. Барную карту, составленную профессиональным сомелье, оценят самые взыскательные гости.

Аутентичный «Сибирский паб» с разными сортами пива — отличное место для неспешного отдыха после насыщенного дня экспедиционного дня.

В караоке-баре каждый вечер вас ждут напитки из специальной коктейльной карты, живая музыка и выступления кавер-групп.

РЕСТОРАН «УЛОВ ДНЯ» РАБОТАЕТ В ФОРМАТЕ À LA CARTE

Идеально подходит для особенного ужина. Здесь ваш собственный улов приготовят по оригинальным местным или проверенным классическим рецептам.






*В РЕСТОРАНЕ «ЕНИСЕЙ» ПРОХОДЯТ
ЗАВТРАКИ, ОБЕДЫ И УЖИНЫ*

У вас есть возможность ежедневно пробовать блюда сибирской кухни: уху из северных видов рыб, паштет из печени оленя, пельмени с мясом косули, маринованную пелядь, салат из папоротника с кедровыми орехами и другие специалитеты.

ДУДИНКА



ДУДИНКУ НАЗЫВАЮТ СТОЛИЦЕЙ ТАЙМЫРА, САМОГО БОЛЬШОГО ПОЛУОСТРОВА РОССИИ

История Дудинки началась в XVII веке. Из крошечной деревеньки на берегу Енисея вырос современный город, значимый порт Северного морского пути, самый северный международный порт в мире.

Ежегодно через порт Дудинки проходит около 2 000 000 тонн грузов. Его работа прерывается только на время паводка, когда территория порта полностью затопливается. В мире нет подобного прецедента: весной на 3 недели оборудование порта и грузы вывозят из затопляемой зоны, а затем возвращают обратно.

Дудинка находится за Северным полярным кругом. Все здания здесь построены на вечной мерзлоте. 45 суток длится полярная ночь, и почти 70 – полярный день. С середины мая по конец июля солнце не опускается за линию горизонта.



В сложных северных условиях живут поистине сильные люди: суровые снаружи, но открытые и добрые внутри. В этом вы убедитесь, посетив современный комплекс «Таймыр Моу» в Дудинке. Этнопарк в городском пространстве представляет особенности быта 5 коренных народов Таймыра (долганы, ненцы, нганасаны, эвенки, энцы). Совсем рядом с современными домами возведены чумы, тотемные столбы, устроена площадка для проведения национальных обрядов. В «Таймыр Моу» вы познакомитесь с обычаями местных этносов, музыкой и танцами, отведаете их традиционные блюда, отдохнете и повеселитесь.

Погрузиться в историю края можно в Таймырском краеведческом музее, который обладает не только богатым этнографическим собранием, но и уникальными археологической и естественнонаучной коллекциями. Главным экспонатом считается чучело мамонта Жени, найденное на Таймыре в 2012 году. Согласно исследованиям, он жил здесь около 45 000 лет назад.

Неожиданно, но Дудинка – это еще и спортивный центр. Здесь на ледовой арене «Таймыр» проводится международный турнир по керлингу Arctic Curling Cup, в котором принимают участие команды из России, Швейцарии, Швеции и других стран.

*ПОЗНАКОМЬТЕСЬ С ДУДИНКОЙ
ПОБЛИЖЕ, ОНА ПРИЯТНО
УДИВИТ ВАС!*



ЭТНОСТОЙБИЩЕ «ТЪЯХА»



*«ТЫЯХА» В ПЕРЕВОДЕ
С НЕНЕЦКОГО ОЗНАЧАЕТ
«ОЛЕНЬЯ РЕКА».*

Вообразите: мощным потоком грациозные животные идут по сибирским просторам от стойбища к стойбищу. Оленеводы неделями и месяцами странствуют вместе со своими огромными стадами. На месте их стоянки гости теплохода «Максим Горький» познакомятся с бытом ненцев, одного из коренных народов Таймыра.

Безусловно, сегодня многие ненцы живут в городах и поселках, пользуются всеми благами цивилизации, но некоторые из них выбирают кочевой образ жизни как средство заработка, а также способ сохранения культурного наследия предков.




На стойбище «Тыяха» кочевники приглашают посетить свое жилище - чум. Этот удивительный шатер из жердей и шкур хозяйка собирает за 15 минут. В чуме всегда тепло и уютно! Гости ждут вкусный сибирский чай и угощения, дружеская беседа о жизни ненцев, завораживающие легенды и сказки под гипнотические звуки варгана.

Вместе с хозяевами вы окунетесь в их мир и ежедневные заботы: увидите, как шьют традиционную одежду, узнаете, как плетут маут (аркан), попытаетесь поймать им оленя.

Специально для гостей теплохода «Максим Горький» погонщики приводят к стойбищу несколько сотен особей, а иногда и более тысячи. Оленеводы виртуозно управляют стадом как единым целым, направляя его в нужную сторону.

Взрослые люди, как дети, сперва осторожно, а затем с радостью гладят оленей, с удовольствием кормят их и, удивляясь, трогают мягкие, теплые, ветвистые рога.

Знакомство с оленями в естественной среде обитания станет для вас очень ярким впечатлением. Чистый восторг испытывают гости стойбища от общения с этими спокойными животными. Взрослые люди, как дети, сперва осторожно, а затем с радостью гладят оленей, с удовольствием кормят их; удивляясь, трогают мягкие, теплые, ветвистые рога. Рога оленя меняют каждый год. Из них хозяева стойбища делают интересные украшения и сувениры. Вы наверняка захотите приобрести себе что-то, что хранит в себе частицу души Сибири.



*ВОСПОМИНАНИЯ О РАДУШНОМ
ПРИЕМЕ В СТОЙБИЩЕ «ТЫЯХА»
ЕЩЕ ДОЛГО БУДУТ НАПОЛНЯТЬ
ВАС ТЕПЛОМ И ЭНЕРГИЕЙ.*



В КРАЙ ТЫСЯЧИ ОЗЕР И 10 ТЫСЯЧ ВОДОПАДОВ

Плато Путорана - это гигантский горный массив, чьи необозримые возвышенные равнины изрезаны глубокими ущельями. Это страна каньонов, водопадов, рек и озер. "Страной" Путорана зовется по праву, так как площадь плато более 250 000 км², что сопоставимо с территорией Великобритании. Это одно из самых труднодоступных мест России, край нетронутой первозданной природы, где цивилизация еще не успела поставить свою печать.

Путорана нелегко описать словами, еще сложнее вообразить. Его можно увидеть и почувствовать. Единственный способ попасть на плато неподготовленному человеку - вертолет. Компания "ВодоходЪ" предоставляет такую исключительную возможность гостям теплохода «Максим Горький».

С высоты птичьего полета плато Путорана открывается во всей красе. Безудержные потоки рек разбивают голые мертвые отвесные скалы. Порог за порогом бушующие водопады с диким ревом срываются с гор, поражая своей первобытной мощью. Внизу, в зеркальных озерах, вода находит покой рядом с зелеными коврами трав, кустарников и деревьев.



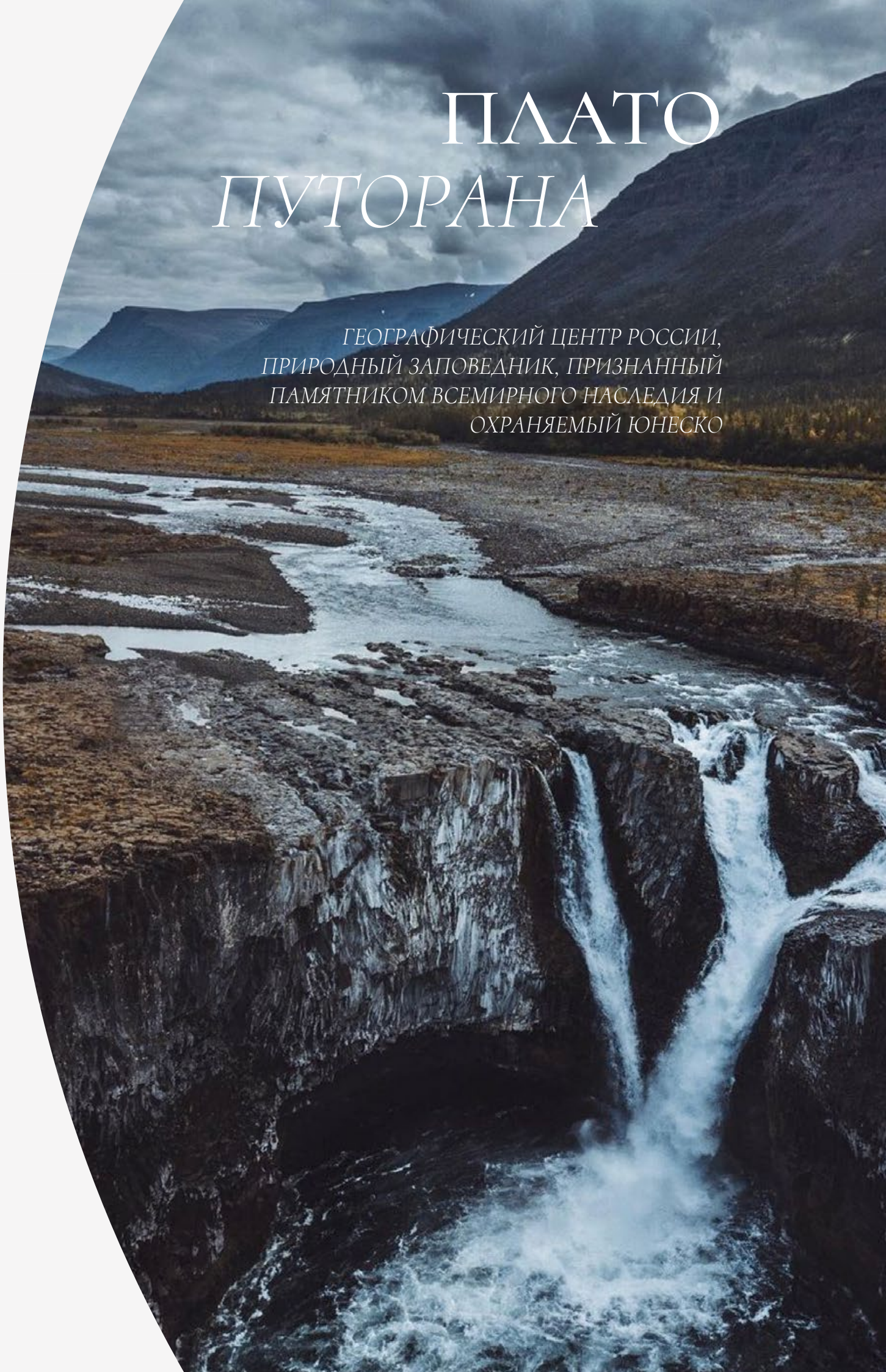
Вертолет делает остановку у Большого Иркиндинского водопада, в одном из самых живописных мест бескрайнего плато. Группа путешественников выходит. Вас много, но каждый ощущает себя один на один с живой стихией. Сейчас Путорана невозмутимо и гостеприимно. Одни считают его местом силы и ощущают прилив безграничной энергии. Другие испытывают чувство гордости и собственной исключительности: ведь побывать здесь могут единицы. В кого-то плато вселяет волнение и трепет перед его необъятным простором.

Путорана настолько огромно и бесконечно, что даже большой вертолет здесь кажется маленькой стрекозой. Еще немного, и эта стрекоза подхватит вас и вернет в привычный мир. От вашего пребывания там не останется и следа, но в вашем сердце Плато Путорана навсегда займет свое место.

*ПЛАТО ПУТОРАНА НЕ ОПИСАТЬ
СЛОВАМИ, НЕ ВООБРАЗИТЬ. ЕГО
ОБЯЗАТЕЛЬНО НУЖНО УВИДЕТЬ
И ПОЧУВСТВОВАТЬ!*

ПЛАТО ПУТОРАНА

ГЕОГРАФИЧЕСКИЙ ЦЕНТР РОССИИ,
ПРИРОДНЫЙ ЗАПОВЕДНИК, ПРИЗНАННЫЙ
ПАМЯТНИКОМ ВСЕМИРНОГО НАСЛЕДИЯ И
ОХРАНЯЕМЫЙ ЮНЕСКО



ИГАРКА - ГОРОД НА БЕРЕГУ ЕНИСЕЯ

Сюда можно попасть на самолете; в период навигации – по воде. Когда становится холодно, зимник связывает Игарку с соседними поселками. Чем же крошечный городок, затерявшийся в глуши тайги, может заинтересовать жителя мегаполиса, опытного путешественника, повидавшего все?

Ответ прост: своей историей. Как и у людей, в жизни городов бывают взлеты и падения. Экономический рост Игарки начался в 1930-ых годах. Тогда город стал важным центром лесозаготовки, большое значение приобрел местный порт. Параллельно в городе развивалась научная деятельность. Здесь была открыта изучающая вечную мерзлоту лаборатория, которая функционирует до сих пор. В 1965 г. на ее базе основали Музей вечной мерзлоты. По сей день это единственный музей такого рода в мире. Компания “ВодоходЪ” приглашает вас посетить его.

Музей разделен на 2 части: наземную и подземную. В верхних залах представлены экспозиции, посвященные культуре малых народов Сибири,

местной флоре и фауне, а также истории строительства ныне не существующей железной дороги Салехард-Игарка.

Подземные тоннели музея ведут в залы, расположенные на глубине 10 метров. Здесь вы узнаете, каким бывает лед, как он помогает человеку и чем он может быть опасен. Вы увидите стволы реликтовых лиственниц, законсервированных в мерзлоте. Проведя исследования, ученые выяснили, что их возраст около 49 000 лет. Сотни человеческих жизней назад эти деревья шелестели своей игольчатой листвой. Сегодня вы можете дотронуться до них. Пройдут века, а эти деревья будут помнить ваше прикосновение, пронесут его с собой в вечность.

Сотрудники музея станут вашими проводниками сквозь время. С большой любовью они расскажут о музее и его главном экспонате – вечной мерзлоте, об истории своего города и его настоящем.

В будущее же Игарка глядит с надеждой. В последние десятилетия активно разрабатывается Ванкорское нефтегазовое месторождение. Аэропорт Игарки – удобный транспортный узел на пути в Ванкор. Освоение Сибири продолжается, у Игарки есть шанс вернуть себе статус значимого города на Енисее.

*А У ВАС ЕСТЬ ШАНС
ПОЗНАКОМИТЬСЯ С ИГАРКОЙ!*



ИГАРКА

*ВОСПОМИНАНИЯ О РАДУШНОМ
ПРИЕМЕ В СТОЙБИЩЕ «ТЪЯХА»
ЕЩЕ ДОЛГО БУДУТ НАПОЛНЯТЬ
ВАС ТЕПЛОМ И ЭНЕРГИЕЙ.*



КАЖДЫЙ ДЕНЬ КРУИЗА —
КАЛЕЙДОСКОП ВПЕЧАТЛЕНИЙ
И ЭМОЦИИ!



ЕРМАКОВО



В Ермаково компания “ВодоходЪ” предлагает проснуться на рассвете и отправиться на рыбалку в одно из самых изобильных мест на Енисее. Под руководством местного егеря вы поймаете «воот такуую» щуку, о чем с гордостью будете рассказывать друзьям. Рыбалка на Енисее увлекает даже новичков, как мужчин, так и женщин. Здесь не расслабиться: клюет активно и быстро, только успевай подсекать. Воодушевление, азарт, улыбки на лицах, блеск в глазах - утренняя рыбалка заряжает энергией.

Важным событием дня станет поход в глубь тайги. Вместе с опытным проводником вы найдете затерянные в лесу объекты печально известной стройки ГУЛАГа № 503.

Ермаково — поселок, созданный в 1949 году специально для обеспечения строительства железной дороги «Салехард-Игарка», грандиозной Трансполярной магистрали. Амбициозный проект И.В. Сталина требовалось реализовать в кратчайшие сроки. ГУЛАГ стал главным источником дешевой, нескончаемой рабочей силы. Строительство велось из двух точек навстречу друг другу: со стороны Салехарда, «Объект № 501», и со стороны Игарки, «Объект № 503». Заключенные в тяжелейших природных и жизненных условиях проложили более 900 км путей из запланированных 1200.

Со смертью Сталина проект закрыли, железную дорогу забросили. Сегодня великую Трансполярную магистраль называют «мертвой».

Но жива память о людях, титанический труд которых позволял регулярно докладывать «наверх» о покоренных километрах тайги, людях, которые терпели невероятные лишения. Помнят о них ржавые железнодорожные пути, остов паровоза, бараки лагпункта, покосившиеся вышки наблюдения. Сейчас их еще можно увидеть, но с каждым годом лес все больше и больше забирает свое.

Соприкосновение с такой неоднозначной, волнительной страницей из жизни своей страны, из жизни ее народа оставляет очень глубокий эмоциональный след. Но природа лечит свои и наши раны. Возвращаясь назад в Ермаково, вы пройдете лесной дорогой, услышите, как поет тайга. Ее песня — это голоса птиц и животных, жужжание насекомых, треск веток, шелест листьев и шум ветра. Это гимн самой жизни. К вам вернутся спокойствие и безмятежность, давно забытые в городской суете.

*В ПОСЕЛКЕ ВАС БУДЕТ
ЖДАТЬ ТЕПЛЫЙ ПРИЕМ*

вкусный таежный чай и угощения, дружеская беседа и байки местных жителей.

ПОЛЯРНЫЙ КРУГ

ВСПОМНИМ ШКОЛЬНЫЕ УРОКИ ГЕОГРАФИИ

Полярный круг — воображаемая линия, опоясывающая планету. На Земле два полюса: Северный и Южный, соответственно, и полярных кругов тоже два. Северный проходит по параллели на широте $66^{\circ}33'44''$ и отделяет Арктику от других регионов планеты.

МНОЖЕСТВО МИФОВ И ЛЕГЕНД
ОКУТЫВАЮТ ЭТУ СУРОВУЮ,
МРАЧНУЮ ЗЕМЛЮ

Испокон веков манит она путешественников и исследователей. Первым мореплавателем, сумевшим преодолеть Северный полярный круг, был древнегреческий географ Пифей. У него было много последователей, покорителей севера. Теперь настала ваша очередь.



Как и любая граница, Северный полярный круг отмечен специальным знаком, установленным на берегу Енисея. С этого момента вы можете считать себя полярником, встать в один ряд с такими первопроходцами, как Семен Иванович Дежнев, Харитон Прокофьевич Лаптев и Семен Иванович Челюскин. В память об этом событии вам подарят футболку с надписью «Я полярник» и именным сертификатом, где будут указаны дата и координаты прохождения Северного полярного круга.





Но не все так просто! Существуют определенные традиции, которые необходимо соблюсти. На борту теплохода «Максим Горький» вам предстоит пройти специальную церемонию: «искупаться» в водах Енисея. Рассказывают, что раньше тех, кто здесь впервые проходил границу Заполярья, на канатах опускали в реку. Вас ожидает не такой сложный, но не менее забавный аттракцион: храбрецам предлагается окатить себя из ведра Енисейской водой. Менее смелые могут просто умыться. Далее следует выпить соленой воды, а за ней водки или сибирской наливки.

Водой будто смываются рамки скованности. Гости теплохода почувствуют себя давно знакомыми. Многие после ритуала остаются на открытой палубе, общаются, шутят, веселятся, танцуют. На борту царит непередаваемая атмосфера единения и взаимопонимания. Команда теплохода «Максим Горький» всеми силами старается поддерживать теплый, душевный климат на борту. И, поверьте, это им удастся!

ТУРУХАНСК

ТУРУХАНСК — СЕЛО НА БЕРЕГУ ЕНИСЕЯ

В народе говорят: «Мал золотник, да дорог». Так и Туруханск – небольшой, да очень колоритный! День здесь предстоит насыщенный: вы посетите сразу три музея. Но обо всем по порядку.

Точкой отчета истории Туруханска можно назвать 1657 год. Тогда странствующий монах Тихон поселился на холме в месте слияния рек Нижней Тунгуски и Енисея. К Тихону стали приходить другие подвижники, братья основала Свято-Троицкий мужской монастырь. Территория вокруг него обживалась. Постепенно выросло село Монастырское, с 1925 года переименованное в Туруханск.



В конце XVII века Монастырское становится местом политической ссылки имперского режима. Здесь отбывали наказание участники Пугачевского бунта, декабристы и революционеры, среди которых был один из лидеров партии большевиков Яков Михайлович Свердлов, один из лидеров партии большевиков. Впрочем, обвиненных в политических преступлениях отправляли в Туруханск и после революции. В доме, где проживал Свердлов с 1915 по 1917 годы, сейчас расположен музей, в котором вы познакомитесь с особенностями и укладом жизни ссыльных в имперский и советский периоды. В Краеведческом музее вы откроете другую страницу истории села: узнаете, где находится Старотуруханск и где затеряна легендарная золотая Мангазея, первый русский город в Заполярье.



ЭТНОГРАФИЧЕСКАЯ КОЛЛЕКЦИЯ ПРУТЧЕНКО



Вы заметите, что в течение всего круиза вам будут встречаться открытые и душевные люди. Люди, которые живут в суровых условиях, но всем сердцем любят свою малую родину и гордятся ею. В каждом городке или поселке, на каждой остановке вас будут принимать, как самых дорогих гостей. Искренность хозяев Сибири будет очевидна и неоспорима. Михаил Анатольевич – один из таких людей.



Посещение частной этнографической коллекции М.А. Прутченко позволит взглянуть на историю края не с точки зрения установления здесь русской государственности, а обратить внимание на жизнь коренного населения. Краевед Михаил Анатольевич Прутченко собрал обширную коллекцию предметов культуры и быта кетов, одного из малых народов Сибири. Он лично встречает гостей в своем музее, легко и увлекательно рассказывает о своих находках.

Гости теплохода «Максим Горький» неизменно хорошо отзываются о его экскурсиях. Для нас в компании «ВодоходЪ» важно мнение наших гостей, мы обязательно учитываем его при планировании новых программ. Поэтому в 2022 году мы пригласили Михаила Анатольевича поучаствовать в ряде круизов по Енисею в качестве лектора-эксперта на борту. Мы уверены: вам понравится!



**МЫ УВЕРЕНЫ:
ВАМ ПОНРАВИТСЯ!**

КАНГОТОВО



*КАНГОТОВО — КРОШЕЧНАЯ ДЕРЕВЕНЬКА
НА БЕРЕГУ БЕСКРАЙНЕГО ЕНИСЕЯ. ЗДЕСЬ
У ВАС НАЗНАЧЕНА ВСТРЕЧА С КЕТО.*

КЕТО ИЛИ КЕТЫ — МАЛЫЙ НАРОД, НЕПОХОЖИЙ НА ОСТАЛЬНЫЕ КОРЕННЫЕ ЭТНОСЫ СИБИРИ.

Считается, что кеты генетически связаны с американскими индейцами. Культура кетов самобытна, а язык уникален: его живых аналогов не существует.

По специальной договоренности представители кетов вместе со своим скарбом приходят на берег Енисея, разворачивают чумы и готовятся встречать гостей теплохода «Максим Горький», а после возвращаются на привычное место стойбища.

Чум — летнее жилище кетов. Еще несколько десятилетий назад его сооружали из гнутых прутьев и накрывали берестой. Сейчас кеты продолжают жить в чуме, но несколько оосовременив его. На жерди шалаша натягивают брезент, легкий, удобный и непромокаемый.



Как и в былые времена, первым в чуме устраивают очаг, священное место. Кеты считают, что огонь наделен душой, к нему относятся почтительно и благоговейно. Ни в коем случае очаг не поправляют острыми предметами, чтобы не сделать огню больно, не сжигают в нем мусор. Огонь — хранитель дома; в благодарность его кормят, бросая в него кусочки рыбы или жира. Угощение у очага ждет и вас: вкусные пироги, душистый чай из таежных трав, насыщенная уха и, конечно, легенды и рассказы кетов.

Природа дает кетам кров и пропитание. Они обожествляют природу и преклоняются перед ней, верят, что душа есть у животных, растений, леса, неба, реки.

Кеты — умелые охотники и рыболовы. В этом смысл их жизни. Даже названия некоторых месяцев в кетском языке соответствуют определенным периодам промысла, например, «месяц, когда сельди идут» (приблизительно август), «охотничий месяц» (приблизительно ноябрь). С приходом в Сибирь русских важное значение приобрел пушной промысел: кеты стали охотиться на белок и соболей, торговать их мехом. Такой уклад сохранился и сегодня.

Лето — основное время для рыбалки. Рыбу ловят котцами (специальные ловушки из колышек), сетью, при помощи остроги. Передвигаются кеты на ветке — небольшой плоскодонной выдолбленной лодке, чем-то напоминающей каноэ. Генетическое родство с индейцами дает о себе знать.

У вас будет возможность почувствовать себя кетом: попытаться управлять веткой. Возможно, совершить далекий заплыв не получится, но фото будут эффектные. Также вас ждет рыбалка с берега. Кеты знают: Енисей — щедрая река.



УЛОВ И ХОРОШЕЕ НАСТРОЕНИЕ ГАРАНТИРОВАНЫ КАЖДОМУ!

ПОСЕЩЕНИЕ ДЕРЕВНИ СТАРООБРЯДЦЕВ



Жителям городов тяжело представить себе даже один день без гаджетов. Техника плотно вошла в жизнь, мы воспринимаем ее как обыденность.

В то же время в России живут люди, которые сознательно отказываются от того, что принес прогресс. На берегах Енисея существуют уединенные поселения, в которых люди живут согласно традиционным русским обычаям.

ИСТОРИЯ СТАРООБРЯДЦЕВ В СИБИРИ НАЧАЛАСЬ В 17 ВЕКЕ.

После церковного раскола они, желая сохранить привычные христианские обряды и чистоту веры, бежали в отдаленные места. Их жизнь практически не изменилась с тех пор: патриархальный уклад, особенности ведения хозяйства, понятия о нравственности остались такими же, как сотни лет назад.

Мужчина является главой семьи и добытчиком, он охотится и ловит рыбу. Женщина ведет домашнее хозяйство. У каждой семьи есть огород, все разводят животных и домашнюю птицу. Женщины обязательно умеют ткать. Практически все, чем живут старообрядцы, добывают или производят они сами. Семья может закупить муку и сахар, не более.



С малолетства дети помогают по дому. Мальчики с 10 лет занимаются промыслом с отцом, а в 13 могут в одиночку уходить охотиться в тайгу на месяц. Школы в нашем понимании здесь нет, дети изучают старославянский язык и грамоту только 3 года.

Старообрядцы относятся к ежедневному тяжелому труду как к высшему предназначению, это один из постулатов их веры. Молитва – самая важная часть жизни.





БАХТА - СЕЛО НА БЕРЕГУ ЕНИСЕЯ

ТУРУХАНСК — СЕЛО НА БЕРЕГУ ЕНИСЕЯ

“Счастливые люди” – так называется документальный цикл, снятый режиссером Дмитрием Васюковым более 10 лет назад. Это честный видео-рассказ о Бахте, маленьком поселке на берегу Енисея.

В Бахту не ведут дороги. Попастъ сюда можно по реке в период летней навигации или на вертолете. Жители поселка, рассуждая о районных центрах и крупных городах, говорят “на материке”, даже в речи отделяя себя от остального мира.



В БАХТУ НЕ ВЕДУТ ДОРОГИ

Жизнь здесь четко расписана и зависит от времени года. Летом – огород, ловля рыбы впрок, подготовка к холодам, а зимой – время пушного промысла. Уже с середины осени мужчины оставляют свои семьи, уходят на несколько месяцев в тайгу за десятки, а то и сотни километров, охотятся на соболя и других зверей. У каждого промысловика свои угодья, широкие и раздольные. У каждого на своей территории есть несколько маленьких избушек

с припасами. В любой из них охотник может остановиться на отдых и ночлег. Рядом собаки – верные друзья. В лесу охотник рассчитывает только на себя, на свои силы. Каждый день для него – поединок с природой, исход которого непредсказуем. В то же время тайга учит ценить жизнь, любить ее, находить радость в мелочах. Тайга дарит охотнику свободу от условностей и шаблонов большого мира, свободу быть собой. Не это ли и есть счастье? Каждый ищет ответ для себя.



Перед стоянкой в Бахте на борту «Максима Горького» обязательно проходит кинопоказ цикла о поселке. Сходя на берег, гости теплохода встречаются с героями фильма, как со старыми знакомыми, с интересом узнают новости, сопереживают горестям и радуются удачам. Что изменилось за десяток лет в Бахте? Вы увидите это своими глазами, сделаете свои выводы.

Здесь вы проведете один день с промысловиками. Из первых уст услышите рассказы о том, как месяц за месяцем протекает их год. В музее таежного природопользования посмотрите на предметы быта, снасти для ловли рыбы и охоты. Затем вас ожидает лесная прогулка. Охотники научат приемам выживания в лесу. Легкость и простота, с которой промысловики делятся частичкой своей суровой жизни, изумляет. То, что для нас кажется невыносимым испытанием, для них всего лишь еще один день.

Невольно начинаешь задумываться: а смог бы я так? Хватило бы у меня сил и смелости? Нашел бы я здесь свое счастье? Или мой поиск уже завершен?



ЕНИСЕЙСК



ЕНИСЕЙСК – ОДИН ИЗ СТАРЕЙШИХ ГОРОДОВ СИБИРИ

В 2019 году Енисейск отпраздновал свое 400-летие. Он сохранил свой исторический центр, благодаря чему был включен в Предварительный Список Всемирного культурного наследия ЮНЕСКО.

Енисейск - городок с открытки: невысокие домики, ажурные наличники и ставни, мощные улички. Белокаменные стены соборов венчают золотые и изумрудные купола. Благодать! Гуляешь в солнечный день по набережной, и кажется, что на дворе не XXI век, а XVIII. И приехал ты в Енисейск на широкую Успенскую ярмарку – на других посмотреть да себя показать. Посмотреть в городе есть на что. Люди тут живут умелые и решительные: что задумали, то и сделали.

Первый в мире Музей рубанка создал местный житель Виталий Алексеевич Ислентьев. Музей вошел в Книгу рекордов России, а затем и в Книгу рекордов Гиннеса как самая большая коллекция рубанков. Здесь собрано более 1300 экземпляров и представлены инструменты российских и европейских мастеров: маленькие, меньше ладони, и огромные, более метра, современные и антикварные (самый старинный инструмент относят к XVIII веку). Рубанки Виталий Алексеевич собственноручно реставрирует рубанки - каждый из них в рабочем состоянии. Экскурсии по музею также проводит Виталий Алексеевич, с большим энтузиазмом и знанием дела. С первых слов ему удается захватить внимание посетителей и увлечь рассказом о таком обыденном предмете.




Музей шорного дела «Подворье ямщика» – детище Евгения Федоровича Павлова. Первыми находками были стремена, они же и положили начало его собранию. Постепенно оно выросло в достойную внимания коллекцию: различная упряжь, расписные дуги, звонкие колокольчики и бубенцы, деревянные колеса, деревенская телега, старинные сани, пролетка, воссозданная по архивным чертежам. Звезда подворья – благородный конь Помпей. Хозяин музея лично знакомит гостей с особенностями извозчицкого дела. Экскурсия всегда проходит легко и весело.

Уникальную коллекцию предметов, связанных с историей Енисейска и его жителей, собрал Петр Яковлевич Дроздов. Он приглашает в свой Музей-усадьбу «Фотоизба». Музей располагается в старинном доме, построенном более 100 лет назад. Заходишь внутрь, и глаза разбегаются: мебель, кухонная утварь, посуда, расшитые салфетки и скатерти, картины, фотографии, открытки. Все, что представлено, вы могли бы найти в жилом доме XIX-XX веков. Эти предметы когда-то использовались и были кому-то дороги. Сейчас их бережно хранят Петр Яковлевич и его супруга Надежда Петровна и с удовольствием показывают гостям. Супруги помнят историю каждой вещи в музее. На что ни укажешь, расскажут, откуда она, кому принадлежала, как появилась в коллекции. Хотите взять что-то в руки и внимательно рассмотреть? Пожалуйста, это не возбраняется. Очень тепло и уютно в избе, не хочется уходить.

Енисейский краеведческий музей им. А.И. Кытманова – гордость города. Здесь можно многое узнать о Сибири: как жили коренные народы, как ее осваивали русские первопроходцы, как распространяли православие, какие традиционные ремесла развивались. Один из старейших в Сибири, Енисейский краеведческий музей одновременно является ультрасовременным. Его экспозиции постоянно пополняются и совершенствуются. Способы подачи информации изменяются с учетом современных требований: интерактивность, возможность взаимодействия с экспонатами, использование различных каналов восприятия информации. Посетители могут даже воспользоваться мультимедийным гидом с дополненной реальностью. Благодаря работе сотрудников музей регулярно выигрывает общероссийские конкурсы и получает гранты на развитие. Сюда хочется возвращаться снова и снова.

*А КАКИЕ ЗДЕСЬ ЖИВУТ ЛЮДИ! ИХ
ЛЮБОВЬ К СВОЕЙ МАЛОЙ РОДИНЕ
ВДОХНОВАЯЕТ. ПОСМОТРИШЬ НА
НИХ, И САМОМУ ГОРЫ СВЕРНУТЬ
ЗАХОЧЕТСЯ!*







ГАЛАНИНО

Атамана Ермака Тимофеевича называют покорителем Сибири. В 1582 году его казачья дружина разгромила войско хана Кучума. Огромные, богатые ресурсами территории были присоединены к Российскому государству. С тех пор расселились казаки по Сибири, основали города Енисейск и Красноярск.

Их потомки до сих пор живут на берегах Енисея.

ГАЛАНИНО – ОДНО ИЗ СЕЛ, ГДЕ ВОЗРОЖДАЮТ И ПОДДЕРЖИВАЮТ ОБЫЧАИ КАЗАЧЕСТВА

Вас приглашают к себе в гости потомственные казаки. Вы побываете в курене – жилой избе. Узнаете, кто в доме главный, и как устроен быт. Посмотрите хозяйственные постройки, хлев и животных. Поймете, как проходят будни правнуков Ермака сегодня. А как же проходят праздники? Как казаки веселятся?

Специально для участников экспедиции теплохода “Максим Горький” казаки устраивают традиционные народные гулянья. Фольклорный ансамбль исполняет зазорные песни. Звенят струны балалайки, раздувает меха баян. Звонко звучит залихватский свист. Женщины и мужчины встают в хороводы. С шутками да прибаутками зазывают всех танцевать. Хочешь не хочешь, а ноги сами идут в пляс.



Устали от танцев? Полюбуйтесь яркими, украшенными вышивкой нарядами. Примерьте папаху. Спросите, что такое нагайка, как ее носят и как ею пользуются. Восхититесь ловкостью молодых удалцов и тем, как умело они управляются с шашкой. Посетите ремесленные мастерские, попробуйте себя в изготовлении туесков из бересты, плетении корзин из лозы или лепке из глины. Примите участие в играх и забавах.

Какой же праздник без угощения! Отведайте густой ухи, пряных разносолов и сытных пирогов. Выпейте чаю из самовара. Полакомьтесь таежным медом. Пригубите сибирскую наливку.

Пройдите по торговому ряду. Какие искусные сувениры делают местные мастера и рукодельницы: расписные матрешки, шкатулки, кузовки, лукошки, деревянные игрушки, куколки, лоскутные одеяла. Как же хочется купить все!

Радостно и быстро пролетит время в Галанино. Оглянуться не успеете, а уже пора возвращаться на борт. Позже вечером вы будете любоваться рекой, и вдруг в голову придет мысль: «Широк Енисей, а душа казака еще шире!»

КАЗАЧИНСКИЙ ПОРОГ



*КАЗАЧИНСКИЙ ПОРОГ –
МЕСТО, ГДЕ ОТРОГ
ЕНИСЕЙСКОГО КРЯЖА
ПЕРЕСЕКАЕТ ЕНИСЕЙ.*

Природная каменная плотина преграждает путь реке. Но Енисей так просто не остановить, он силен и могуч, стремительно бежит вперед, мечется между огромными валунами и острыми скалами, бушует, ярится. Хмуро его лицо: все в рытвинах волн и седых бурунах.


Считается, что это одно из самых живописных мест Енисея. Вот как о нем говорит сибирский писатель Виктор Петрович Астафьев в своей повести «Царь-рыба»: «Берега к порогу сужались каменным коридором, воду закручивало, вывертывало вспученной изнанкой, от темени скал река казалась бездонной <...> Шумит порог, оглаживая, обтекая гряды камней, кружатся потоки меж валунов, свиваются в узлы, <...> лежит, наподобие бегемота, гладкая, лоснящаяся глыбища и вода круто вздыбленным валом валится на нее, рушится обвально, кипит за нею, клокочет, сбита с борозды».



Казачинский порог – пожалуй, самый каверзный. Русло сужается с 650 до 350 метров. Ширина судового хода – всего 70 метров; к тому же он изгибается в форме буквы «S». На протяжении 4 километров река проходит два мелководных переката и два слива. Перепад высоты между высшей

и низшей точками Казачинского порога составляет почти 4 метра. Скорость течения возрастает до 22 километров в час (для сравнения: в районе Красноярска она в 3-4 раза меньше). Навигация в этой части Енисея крайне затруднена.

Для обеспечения безопасности суда сопровождает буксир. Специально для работы на Казачинском пороге был построен особый туер «Енисей». Он движется вдоль уложенного по дну троса и может тянуть за собой вверх по течению караван теплоходов и барж.



*ДЛЯ ГОСТЕЙ ТЕПЛОХОДА
ПРОХОЖДЕНИЕ КАЗАЧИНСКОГО
ПОРОГА – УВЛЕКАТЕЛЬНЫЙ
АТТРАКЦИОН.*

Для капитана – сложное испытание. Енисей держит в напряжении весь экипаж. Благодаря слаженной работе команд теплохода и буксира «Максиму Горькому» всегда удается успешно преодолеть этот каменный отрезок реки.

БОГАТАЯ ИСТОРИЯ И РАЗНООБРАЗНАЯ АРХИТЕКТУРА

Красноярск многолик: центральные улицы украшают бревенчатые резные терема и элегантные каменные особняки, над ними возвышаются золотые маковки церквей, исторические кварталы обрамляет современная застройка. Город лежит в низине, его окружают полноводные реки, высокие горы, заповедные леса. Красноярский край – родина многих талантливых людей. В разное время здесь вдохновлялись и творили художник В.И. Суриков, писатель В.П. Астафьев, оперный певец Д. А. Хворостовский.


Теплоход «Максим Горький» стоит в Красноярске 2 дня. Гости компании «ВодоходЪ» смогут близко познакомиться с этим чудесным городом и посетить насыщенные и продуманные экскурсии в сопровождении лучших экскурсоводов.



Вы увидите основные достопримечательности и посетите музей, посвященный В.И. Сурикову. В самом сердце Красноярска сохранилась усадьба XIX века, отчий дом Василия Ивановича, в котором он родился и жил до 20 лет. Спустя столетие в этом доме был открыт музей. В его экспозиции представлены личные вещи, письма, фотографии, посуда, мебель семьи Суриковых. Музей обладает третьей по величине в мире коллекцией произведений великого мастера. В собрании хранятся этюды к известным картинам «Взятие снежного городка», «Покорение Сибири Ермаком», «Переход Суворова через Альпы», «Боярыня Морозова», «Степан Разин», представлены полотна с бесподобными пейзажами Енисея и Красноярска конца XIX – начала XX веков.

Сегодня Красноярск по-прежнему живописен и прекрасен. В то же время он активно развивается и изменяется, приспосабливается к актуальным потребностям его жителей. Это динамичный и яркий мегаполис.

Впечатление о столице края было бы неполным без посещения Красноярской ГЭС, первой гидроэлектростанции на Енисее. Грандиозное сооружение поражает своими размерами и мощностью. Высота ГЭС - 117 метров, а это примерно 40-этажный дом. Для обеспечения судопрохода через Красноярскую ГЭС был разработан единственный в России подъемник. Гигантский лифт помогает речному транспорту преодолеть перепад уровня воды более 100 метров.



Завершит знакомство с городом активная прогулка по национальному парку «Красноярские Столбы». Вместе с опытным сотрудником парка вы пройдете по экологическому маршруту мимо исполинских скал. Природа, незримый художник, придала каменным глыбам выразительный облик, в их очертаниях угадываются образы мифических существ. Гуляешь по таинственным горным лабиринтам, и не верится, что большой мегаполис находится совсем рядом.

Ощущение, что ты попал в другой мир, сопровождает путешественников на протяжении всего круиза. Каждая остановка теплохода, каждая экскурсия раскрывают новые стороны Сибири.

*КАЖДЫЙ ДЕНЬ ЭКСПЕДИЦИИ
МЕНЯЕТ ВАШУ ТОЧКУ ЗРЕНИЯ
НА ТО, КАК ЖИВУТ ЛЮДИ, ЧТО
ТАКОЕ КОМФОРТ, СВОБОДА,
БОГАТСТВО И СЧАСТЬЕ.*

КРАСНОЯРСК

КРАСНОЯРСК – ГОРОД-МИЛЛИОНЕР,
АДМИНИСТРАТИВНЫЙ, КУЛЬТУРНЫЙ И
ПРОМЫШЛЕННЫЙ ЦЕНТР. ОДИН ИЗ
СТАРЕЙШИХ В СИБИРИ, ОН БЫЛ
ОСНОВАН В 1628 ГОДУ.



ЧЕК-ЛИСТ

ЧЕМ ЗАНЯТЬСЯ

- Пролететь на вертолете над Плато Путорана, полюбоваться скалами, озерами, водопадами и оценить всю красоту природы в ее первозданном виде.
- Пройти обряд посвящения в полярники при пересечения полярного круга.
- Спеть и сплясать с казаками. В программе будут и хоровод, и баян, и хоровое пение — присоединяйтесь! А еще здесь можно смастерить поделку из бересты на мастер-классе местных умельцев.
- Порыбачить на рассвете на одной из стоянок. Ловят абсолютно все, даже если вы никогда не держали удочку в руках. Пойманный улов можно приготовить в ресторане «Улов дня» под чутким руководством повара или сварить ароматную уху на костре прямо на берегу Енисея.
- Познакомиться с представителями малых народов и местными жителями. Их жизнь и традиции коренным образом отличаются от того, к чему привыкли горожане — охота в глухой тайге и различные способы рыбалки, устройство жилища и техника изготовления лодок и снастей, общение с животными и духами и обрядовые ритуалы.
- Поучаствовать в старинном обряде, посвященном Матери-реке — послушать игру на национальном инструменте пымель и шаманские песнопения.
- Спуститься под землю на глубину 14 м: здесь вы увидите, как слои льда в земле чередуются со слоями грунта, и сможете потрогать глину, по которой ходили мамонты.
- Попробовать поставить чум и узнать, чем его накрывали и почему строительство жилья раньше было задачей женщин.
- Сходить в тайгу и получить базовые навыки выживания в условиях сибирского леса.

ЧТО ПОСЕТИТЬ

- Заповедник «Красноярские столбы». «Столбами» называются древние скалы-останцы, которые под влиянием ветра, влаги и времени приняли причудливые формы. Оцените, на кого они похожи.
 - Пески. В своем течении Енисей намыл огромную песчаную косу, где мы встретимся с представителями малого народа кетов. Их насчитывается всего около 500 человек. Они плавают на лодках-долбленках, жарят рыбу на костре и рассказывают красивые старинные легенды о своем народе.
 - Тьяха. Видели когда-нибудь тысячу оленей? В Тьяхе у вас будет шанс, ведь здесь расположена стоянка кочевого народа ненцев. Они научат вас плести и кидать маут, покажут, как ставить чум, и познакомят с оленями из своего стада.
 - Стройка 503. Сибирские леса укрыли от глаз молчаливое наследие советского прошлого, наследие ГУЛАГа. Небольшой поселок строителей великой Трансполярной магистрали уже более полувека заброшен, но до сих пор здесь сохранились бараки, сторожевые вышки, рельсы, уходящие в никуда, и даже небольшой локомотив.
- Плато Путорана. Самый таинственный заповедник в России. Базальтовое плато, площадью больше Бельгии, возвышающееся на 1600 м над уровнем моря, прорезанное вулканическими озерами и сотнями водопадов. Пространство, практически не затронутое цивилизацией.



ЧТО ПРИВЕЗТИ

- Сибирские травяные чаи и таёжные сборы, которые готовят по специальной технологии из иван-чая, душицы, смородины и таежных трав.
- Фирменные настойки и бальзамы местного производства на основе фруктов, ягод, лечебных трав и орехов.
- Старообрядческий нательный пояс, сплетенный своими руками на мастер-классе.
- Сувениры из бисера, оленьих рогов и бивня мамонта, которые будут отличным напоминанием о поездке и подарком друзьям.
- Кедровые орехи и варенье из кедровых шишек - это очень полезно и вкусно.
- Сибирские меха — то самое сибирское “золото”, которое ценится во всем мире.

ЧТО ПОПРОБОВАТЬ

- Медальоны из оленины в авторском исполнении нашего шеф-повара.
- Салат из папоротника с кедровыми орешками.
- Вкуснейший чай из самовара и пироги, приготовленные по рецепту XVI века заботливыми сибирскими хозяйками.
- Ароматную уху прямо с костра на берегу Енисея, дикие ягоды и грибы.
- Муксуна и стерлядь, которыми изобилует Красноярский край. Попробуйте поймать сами или выберите в меню на теплоходе.



«МАКСИМ ГОРЬКИЙ» — 5* ОТЕЛЬ НА ВОДЕ



УНИКАЛЬНЫЙ ПАССАЖИРСКИЙ ТЕПЛОХОД,
СОЧЕТАЮЩИЙ В СЕБЕ КАМЕРНОСТЬ БУТИК-ОТЕЛЯ
И ОСНАЩЕНИЕ ЭКСПЕДИЦИОННОГО ТЕПЛОХОДА



Экспедиционный круиз по Енисею на теплоходе «Максим Горький» — это возможность почувствовать себя ученым-исследователем и гостем роскошного отеля одновременно. Все сервисы и развлечения на борту продуманы так, чтобы максимально погрузить гостей в культуру и историю енисейского региона: от ресторанов с аутентичной местной кухней до сибирского банного комплекса с услугами СПА.

- Роскошь пятизвездочного отеля в Енисейской экспедиции
- Эксклюзивное меню с сибирскими специалитетами
- Дизайн кают и общественных зон с аутентичными элементами
- Расширенный спектр услуг, включающий трансфер, экипировку и посещение СПА-комплекса
- Лекции научных экспертов в области истории, географии, антропологии и авторская развлекательная программа



ВПЕЧАТЛЕНИЯ ОТ ПУТЕШЕСТВИЯ СТАНОВЯТСЯ ЯРЧЕ НА КОНТРАСТЕ

После каждой экспедиционной прогулки в тайгу или посещения стойбища оленей вы будете возвращаться на люксовый теплоход «Максим Горький», в каюты с панорамными окнами, откуда каждый день открывается вид на берега Енисея. У вас будет возможность заказать еду в каюту, или провести время в баре и ресторане, расслабиться в СПА, послушать музыку в караоке.



АБСОЛЮТНЫЙ КОМФОРТ И ЯРКИЕ ЭМОЦИИ

АУТЕНТИЧНАЯ АТМОСФЕРА

В уникальном дизайне общественных пространств использованы натуральные материалы, этнические элементы, рисунки известного картографа XVII-XVIII веков Семена Ремезова, оригиналы которых хранятся в Гарварде и Эрмитаже.



ЛЕКЦИИ И КИНОПОКАЗЫ

Круиз по Енисею — настоящая исследовательская экспедиция. Гости могут разнообразить свой досуг, послушав лекции в области истории, геологии, этнографии и фольклористики Красноярского края, которые сопровождаются кинопоказами.

БИБЛИОТЕКА

Помимо полного собрания сочинений Максима Горького, в библиотеке на борту теплохода собрана коллекция книг авторов, связанных с Красноярским краем. Научно-популярные издания помогут больше узнать о местной природе, этносах и истории исследования Сибири.




СПА-ЦЕНТР И ТРЕНАЖЕРНЫЙ ЗАЛ

Не потерять форму или выработать новую полезную привычку к регулярным тренировкам можно в современном тренажерном зале. Хотите согреться в хаммаме, подышать целебным воздухом в соляной комнате или размять мышцы, натруженные во время прогулки по тайге? Отправляйтесь в СПА-центр на солнечной палубе.



КОМФОРТ КЛАССА ЛЮКС

«Максим Горький» относится к линейке люксовых теплоходов. На борту расположено всего 46 комфортабельных кают. Каждая украшена декоративным панно, на котором воспроизведена наскальная живопись Шалаболинской или Боярской писаниц.



ВСТРЕЧА С СИБИРЬЮ
НАЧИНАЕТСЯ СРАЗУ, КАК ТОЛЬКО
ВЫ ПОДНИМЕТЕСЬ НА БОРТ
ТЕПЛОХОДА